

















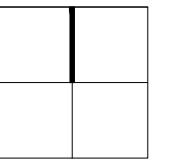
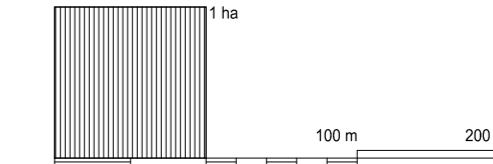


**TUMAČ ZNAKOVLJA**

-  GRANICA OPĆINE
-  GRANICA GRAĐEVINSKOG PODRUČJA
-  GOSPODARSKA NAMJENA - IZGRAĐENO
-  GOSPODARSKA NAMJENA - NEIZGRAĐENO I UREĐENO
-  GRAĐEVINA ZA GOSPODARENJE OTPADOM
-  RECIKLAŽNO DVORIŠTE
-  IZDVOJENO GRAĐEVINSKO PODRUČJE IZVAN NASELJA SPORTSKO-REKREACIJSKE NAMJENE - NEIZGRAĐENO I UREĐENO
-  UREĐENI DIO IZDVOJENOG GRAĐEVINSKOG PODRUČJA IZVAN NASELJA SPORTSKO-REKREACIJSKE NAMJENE
- POSTOJEĆE** **PLANIRANO**
-  AUTOCESTA
-  OSTALE DRŽAVNE CESTE
-  ŽUPANIJSKE CESTE
-  OSTALE ZNAČAJNIJE CESTE
-  ZABRANA PRIKLJUČENJA GRAĐEVNE ČESTICE NA TRASU CESTE
-  MEĐUNARODNI NAFTOVOD
-  MAGISTRALNI NAFTOVOD
-  MEĐUNARODNI PRODUKTOVODI JANAF-a
-  MAGISTRALNI PLINOVOD
-  ZAŠTITNI KORIDOR MAGISTRALNIH CJEVOVODA



Županija: <b>BRODSKO-POSAVSKA ŽUPANIJA</b>		Općina: <b>OPĆINA GORNJA VRBA</b>	
Naziv prostornog plana: <b>3. IZMJENE I DOPUNE PROSTORNOG PLANA UREĐENJA OPĆINE GORNJA VRBA</b> <small>(Prijedlog za ponovnu javnu raspravu)</small>			
Naziv kartografskog prikaza: <b>GRAĐEVINSKO PODRUČJE Sjeverna gospodarska zona</b>			
Broj kartografskog prikaza: <b>4.C</b>		Mjerilo kartografskog prikaza: <b>1 : 5 000</b>	
Odluka o izradi Plana: "Službeni vjesnik" Brodsko-posavske županije 5/18		Odluka predstavničkog tijela o donošenju plana :	
Javna rasprava (datum objave): 08.11.2018.	Ponovna javna rasprava (datum objave):	Javni uvid održan od: 16.11.2018. do: 29.11.2018.	Ponovni javni uvid održan od:
Pečat tijela odgovornog za provođenje javne rasprave:		Odgovorna osoba za provođenje javne rasprave:  IVAN VULETA, dipl.ing.	
Mišljenje o usklađenosti s prostornim planom županije prema članku 107. Zakona o prostornom uređenju ("Narodne novine" br. 153/2013 i 65/2017):			
broj suglasnosti klasa:		Datum:	
Pravna osoba/tijelo koje je izradilo plan:  <b>ZAVOD ZA PROSTORNO PLANIRANJE, d.d. OSIJEK</b>	Pečat pravne osobe koja je izradila plan:	Direktor:  KRUNOSLAV LIPIČ dipl. ing. arh.	
Odgovorni voditelj:  SANDRA HORVAT dipl.ing.arh.			
Stručni tim u izradi plana: 1. SANDRA HORVAT dipl.ing.arh. 2. VLADO SUDAR dipl.ing.grad. 3. STJEPAN STAKOR dipl.ing.kult.teh. 4. IVICA BUGARIĆ dipl.ing.grad. 5. STOJAN STOJKOVIĆ dipl.iur. 6. TOMISLAV FIALA građ.teh.nis.			
Pečat predstavničkog tijela:		Predsjednik predstavničkog tijela:  RENATA LUCIĆ	
Istovjetnost ovog prostornog plana s izvornikom ovjerava:		Pečat nadležnog tijela:	